

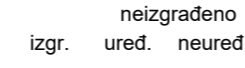














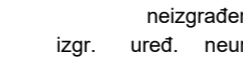

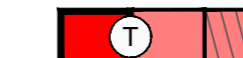

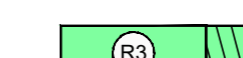










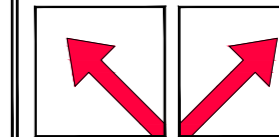
### GRAĐEVINSKA PODRUČJA NASELJA

-  GRANICA GRAĐEVINSKOG PODRUČJA NASELJA
-  GRANICA IZDOJENOG DIJELA GRAĐEVINSKOG PODRUČJA NASELJA
- 
-  IZGRAĐENI I NEIZGRAĐENI DIO GRAĐEVINSKOG PODRUČJA NASELJA I IZDOJENIH TRADICIJSKIH NASELJA-MJEŠOVITA NAMJENA
-  MJEŠOVITA NAMJENA  
UP - urbana preobrazba
-  JAVNA I DRUŠTVENA NAMJENA  
D1 - upravna, D2 - socijalna, D3 - predškolska, D4 - školska, D7 - vjerska
- GOSPODARSKA NAMJENA**
-  PROIZVODNA  
I2 - pretežito zanatska
-  POSLOVNA NAMJENA  
K1 - pretežito uslužna, K2 - pretežito trgovačka, K3 - komunalno servisna
-  POSLOVNA NAMJENA  
UP - urbana preobrazba
-  UGOSTITELJSKO TURISTIČKA NAMJENA  
T1 - hotel, T2 - turističko naselje, T3 - kamp
-  ŠPORTSKO REKREACIJSKA NAMJENA  
R2 - šport i rekreacija
-  R3-1 - obalni pojas s uređenom plažom i šetnicom
-  JAVNE ZELENE POVRŠINE  
Z1 - javni park, Z2 - igralište
-  ZAŠTITNE ZELENE POVRŠINE
-  GROBLJE
-  OBALNA CRTA

IGRANE	
6	10
8	9
11	


### GRAĐEVINSKA PODRUČJA IZVAN NASELJA

-  GRANICA GRAĐEVINSKOG PODRUČJA IZVAN NASELJA
- 
-  GOSPODARSKA NAMJENA  
POSLOVNA NAMJENA  
K3 - komunalno servisna, K3<sub>60</sub> - gospodarenje otpadom
-  UGOSTITELJSKO TURISTIČKA NAMJENA  
T1 - hotel, T2 - turističko naselje, T3 - kamp
-  UGOSTITELJSKO TURISTIČKA NAMJENA  
UP - urbana preobrazba
-  ŠPORTSKO REKREACIJSKA NAMJENA  
R3 - športski zabavni centar
-  GROBLJE
- GRANICE**
-  GRANICA KATASTARSKE OPĆINE
-  OBUHVAT OBVEZNE IZRADE URBANISTIČKOG PLANA UREĐENJA
-  GRANICA 100m OD OBALNE CRTE
- PROSTOR OGRANIČENJA**
-  300m OD OBALNE CRTE
-  1000m OD OBALNE CRTE
- POMORSKI PROMET**
-  MORSKA LUKA ZA JAVNI PROMET  
MORSKA LUKA LOKALNOG ZNAČAJA
-  MORSKA LUKA POSEBNE NAMJENE  
LUKA NAUČIČKOG TURIZMA



**URBOS**

BIRO ZA PROSTORNO PLANIRANJE, URBANIZAM I ZAŠTITU OKOLIŠA  
d.o.o. SPLIT, Matoševa 16



Broj elaborata: **786/20-1**

---

**PRIJEDLOG PLANA, srpanj 2024. godine**

Županija:	SPLITSKO - DALMATINSKA									
Grad/općina:	OPĆINA PODGORA									
Naziv prostornog plana:	IZMJENE I DOPUNE PROSTORNOG PLANA OPĆINE PODGORA									
Naziv kartografskog prikaza:	GRAĐEVINSKA PODRUČJA NASELJA									
Broj kartografskog prikaza:	<b>4.3.9.</b>	Mjerilo kartografskog prikaza: <b>1:5000</b>								
Odluka o izradi plana (službeno glasilo): "Glasnik" - službeno glasilo Općine Podgora, br. 21/19, 32/23.	Odluka predstavničkog tijela o donošenju plana: (službeno glasilo):									
Javna rasprava (datum objave):	Javni uvid održan:									
Pečat tijela odgovornog za provođenje javne rasprave:	Odgovorna osoba za provođenje javne rasprave:  (ime, prezime i potpis)									
Suglasnost na plan prema članku 108. Zakona o prostornom uređenju (NN 153/13, 65/17, 114/18, 39/19, 98/19, 67/23)	broj suglasnosti klasa:                      urbroj:                      datum:									
Pravna osoba/tijelo koje je izradilo plan:	URBOS d.o.o. SPLIT Biro za prostorno planiranje, urbanizam i zaštitu okoliša									
Pečat pravne osobe/tijela koje je izradilo plan:	Odgovorna osoba:  MAJA MADIRACA, dipl. oec. (ime, prezime i potpis)									
Odgovorni voditelj:	GORDANA RADMAN, dipl. ing. arh.									
Stručni tim u izradi plana:	<table style="width: 100%; border: none;"> <tr> <td style="width: 50%;">1. GORDANA RADMAN, dipl. ing. arh.</td> <td style="width: 50%;">5. IVANA BUBIĆ, univ.spec.oec.</td> </tr> <tr> <td>2. MAJA MADIRACA, dipl. oec.</td> <td>6. MISLAV MADIRACA, man. EU fondova</td> </tr> <tr> <td>3. LARISA BAČIĆ, dipl. ing. grad.</td> <td>7. _____</td> </tr> <tr> <td>4. MARINA PAVIČIĆ, mag. ing. aedif.</td> <td>8. _____</td> </tr> </table>		1. GORDANA RADMAN, dipl. ing. arh.	5. IVANA BUBIĆ, univ.spec.oec.	2. MAJA MADIRACA, dipl. oec.	6. MISLAV MADIRACA, man. EU fondova	3. LARISA BAČIĆ, dipl. ing. grad.	7. _____	4. MARINA PAVIČIĆ, mag. ing. aedif.	8. _____
1. GORDANA RADMAN, dipl. ing. arh.	5. IVANA BUBIĆ, univ.spec.oec.									
2. MAJA MADIRACA, dipl. oec.	6. MISLAV MADIRACA, man. EU fondova									
3. LARISA BAČIĆ, dipl. ing. grad.	7. _____									
4. MARINA PAVIČIĆ, mag. ing. aedif.	8. _____									
Pečat predstavničkog tijela:	Predsjednik predstavničkog tijela:  (ime, prezime i potpis)									
Istovjetnost ovog prostornog plana s izvornikom ovjerava:	Pečat nadležnog tijela:  (ime, prezime i potpis)									