

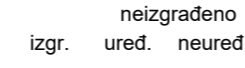








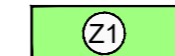




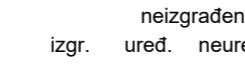



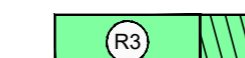











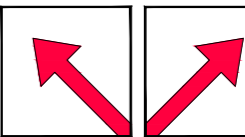


GRAĐEVINSKA PODRUČJA NASELJA


-  GRANICA GRAĐEVINSKOG PODRUČJA NASELJA
-  GRANICA IZDOJENOG DIJELA GRAĐEVINSKOG PODRUČJA NASELJA
- 
-  IZGRAĐENI I NEIZGRAĐENI DIO GRAĐEVINSKOG PODRUČJA NASELJA I IZDOJENIH TRADICIJSKIH NASELJA-MJEŠOVITA NAMJENA
-  MJEŠOVITA NAMJENA
UP - urbana preobrazba
-  JAVNA I DRUŠTVENA NAMJENA
D1 - upravna, D2 - socijalna, D3 - predškolska, D4 - školska, D7 - vjerska
-  GOSPODARSKA NAMJENA
PROIZVODNA
I2 - pretežito zanatska
-  POSLOVNA NAMJENA
K1 - pretežito uslužna, K2 - pretežito trgovačka, K3 - komunalno servisna
-  POSLOVNA NAMJENA
UP - urbana preobrazba
-  UGOSTITELJSKO TURISTIČKA NAMJENA
T1 - hotel, T2 - turističko naselje, T3 - kamp
-  ŠPORTSKO REKREACIJSKA NAMJENA
R2 - šport i rekreacija
-  R3-1 - obalni pojas s uređenom plažom i šetnicom
-  JAVNE ZELENE POVRŠINE
Z1 - javni park, Z2 - igralište
-  ZAŠTITNE ZELENE POVRŠINE
-  GROBLJE
-  OBALNA CRTA

GRAĐEVINSKA PODRUČJA IZVAN NASELJA

-  GRANICA GRAĐEVINSKOG PODRUČJA IZVAN NASELJA
- 
-  GOSPODARSKA NAMJENA
POSLOVNA NAMJENA
K3 - komunalno servisna, K3co - gospodarenje otpadom
-  UGOSTITELJSKO TURISTIČKA NAMJENA
T1 - hotel, T2 - turističko naselje, T3 - kamp
-  UGOSTITELJSKO TURISTIČKA NAMJENA
UP - urbana preobrazba
-  ŠPORTSKO REKREACIJSKA NAMJENA
R3 - športski zabavni centar
-  GROBLJE
-  GRANICE
-  GRANICA KATASTARSKE OPĆINE
-  OBUHVAT OBVEZNE IZRADE URBANISTIČKOG PLANA UREĐENJA
-  GRANICA 100m OD OBALNE CRTE
-  PROSTOR OGRANIČENJA
300m OD OBALNE CRTE
-  1000m OD OBALNE CRTE
-  POMORSKI PROMET
MORSKA LUKA ZA JAVNI PROMET
MORSKA LUKA LOKALNOG ZNAČAJA
-  MORSKA LUKA POSEBNE NAMJENE
LUKA NAUČIČKOG TURIZMA



BIRO ZA PROSTORNO PLANIRANJE, URBANIZAM I ZAŠTITU OKOLIŠA
 d.o.o. SPLIT, Matoševa 16



PRIJEDLOG PLANA, srpanj 2024. godine

Broj elaborata: 786/20-1

Županija:	SPLITSKO - DALMATINSKA	
Grad/općina:	OPĆINA PODGORA	
Naziv prostornog plana:	IZMJENE I DOPUNE PROSTORNOG PLANA OPĆINE PODGORA	
Naziv kartografskog prikaza:	GRAĐEVINSKA PODRUČJA NASELJA	
Broj kartografskog prikaza:	4.2.8.	Mjerilo kartografskog prikaza: 1:5000
Odluka o izradi plana (službeno glasilo): "Glasnik" - službeno glasilo Općine Podgora, br. 21/19, 32/23.	Odluka predstavničkog tijela o donošenju plana: (službeno glasilo):	
Javna rasprava (datum objave):	Javni uvid održan:	
Pečat tijela odgovornog za provođenje javne rasprave:	Odgovorna osoba za provođenje javne rasprave: (ime, prezime i potpis)	
Suglasnost na plan prema članku 108. Zakona o prostornom uređenju (NN 153/13, 65/17, 114/18, 39/19, 98/19, 67/23)	broj suglasnosti klasa: urbroj: datum:	
Pravna osoba/tijelo koje je izradilo plan:	URBOS d.o.o. SPLIT Biro za prostorno planiranje, urbanizam i zaštitu okoliša	
Pečat pravne osobe/tijela koje je izradilo plan:	Odgovorna osoba: MAJA MADIRACA, dipl. oec. (ime, prezime i potpis)	
Odgovorni voditelj:	GORDANA RADMAN, dipl. ing. arh.	
Stručni tim u izradi plana:	1. GORDANA RADMAN, dipl. ing. arh. 5. IVANA BUBIĆ, univ.spec.oec. 2. MAJA MADIRACA, dipl. oec. 6. MISLAV MADIRACA, man. EU fondova 3. LARISA BAČIĆ, dipl. ing. građ. 7. _____ 4. MARINA PAVIČIĆ, mag. ing. aedif. 8. _____	
Pečat predstavničkog tijela:	Predsjednik predstavničkog tijela: (ime, prezime i potpis)	
Istovjetnost ovog prostornog plana s izvornikom ovjerava:	Pečat nadležnog tijela: (ime, prezime i potpis)	