








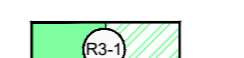
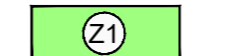







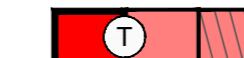

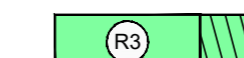








### GRAĐEVINSKA PODRUČJA NASELJA

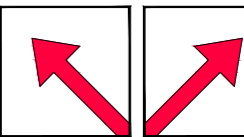
-  GRANICA GRAĐEVINSKOG PODRUČJA NASELJA
-  GRANICA IZDOJENOG DIJELA GRAĐEVINSKOG PODRUČJA NASELJA
- |             |
|-------------|
| neizgrađeno |
| izgr.       |
| ured.       |
| neured.     |

 IZGRAĐENI I NEIZGRAĐENI DIO GRAĐEVINSKOG PODRUČJA NASELJA I IZDOJENIH TRADICIJSKIH NASELJA-MJEŠOVITA NAMJENA
-  MJEŠOVITA NAMJENA  
UP - urbana preobrazba
-  JAVNA I DRUŠTVENA NAMJENA  
D1 - upravna, D2 - socijalna, D3 - predškolska, D4 - školska, D7 - vjerska
- GOSPODARSKA NAMJENA**
-  PROIZVODNA  
I2 - pretežito zanatska
-  POSLOVNA NAMJENA  
K1 - pretežito uslužna, K2 - pretežito trgovačka, K3 - komunalno servisna
-  POSLOVNA NAMJENA  
UP - urbana preobrazba
-  UGOSTITELJSKO TURISTIČKA NAMJENA  
T1 - hotel, T2 - turističko naselje, T3 - kamp
-  ŠPORTSKO REKREACIJSKA NAMJENA  
R2 - šport i rekreacija
-  R3-1 - obalni pojas s uređenom plažom i šetnicom
-  JAVNE ZELENE POVRŠINE  
Z1 - javni park, Z2 - igralište
-  ZAŠTITNE ZELENE POVRŠINE
-  GROBLJE
-  OBALNA CRTA

### GRAĐEVINSKA PODRUČJA IZVAN NASELJA


-  GRANICA GRAĐEVINSKOG PODRUČJA IZVAN NASELJA
- |             |
|-------------|
| neizgrađeno |
| izgr.       |
| ured.       |
| neured.     |

 GOSPODARSKA NAMJENA  
POSLOVNA NAMJENA  
K3 - komunalno servisna, K360 - gospodarenje otpadom
-  UGOSTITELJSKO TURISTIČKA NAMJENA  
T1 - hotel, T2 - turističko naselje, T3 - kamp
-  UGOSTITELJSKO TURISTIČKA NAMJENA  
UP - urbana preobrazba
-  ŠPORTSKO REKREACIJSKA NAMJENA  
R3 - športski zabavni centar
-  GROBLJE
- GRANICE**
-  GRANICA KATASTARSKE OPĆINE
-  1  
OBUHVAAT OBVEZNE IZRADE URBANISTIČKOG PLANA UREĐENJA
-  GRANICA 100m OD OBALNE CRTE
- PROSTOR OGRANIČENJA**
-  300m OD OBALNE CRTE
-  1000m OD OBALNE CRTE
- POMORSKI PROMET**
-  MORSKA LUKA ZA JAVNI PROMET  
MORSKA LUKA LOKALNOG ZNAČAJA
-  MORSKA LUKA POSEBNE NAMJENE  
LUKA NAUČIKOG TURIZMA



**URBOS**

BIRO ZA PROSTORNO PLANIRANJE,  
URBANIZAM I ZAŠTITU OKOLIŠA  
d.o.o. SPLIT, Matoševa 16



Broj elaborata: 786/20-1

**PRIJEDLOG PLANA, srpanj 2024. godine**

Županija: SPLITSKO - DALMATINSKA	
Grad/općina: OPĆINA PODGORA	
Naziv prostornog plana: IZMJENE I DOPUNE PROSTORNOG PLANA OPĆINE PODGORA	
Naziv kartografskog prikaza: GRAĐEVINSKA PODRUČJA NASELJA	
Broj kartografskog prikaza: 4.3.11.	Mjerilo kartografskog prikaza: 1:5000
Odluka o izradi plana (službeno glasilo): "Glasnik" - službeno glasilo Općine Podgora, br. 21/19, 32/23.	Odluka predstavničkog tijela o donošenju plana: (službeno glasilo):
Javna rasprava (datum objave):	Javni uvid održan:
Pečat tijela odgovornog za provođenje javne rasprave:	Odgovorna osoba za provođenje javne rasprave:  (ime, prezime i potpis)
Suglasnost na plan prema članku 108. Zakona o prostornom uređenju (NN 153/13, 65/17, 114/18, 39/19, 98/19, 67/23)	
broj suglasnosti klasa:	urboj: datum:
Pravna osoba/tijelo koje je izradilo plan: URBOS d.o.o. SPLIT Biro za prostorno planiranje, urbanizam i zaštitu okoliša	
Pečat pravne osobe/tijela koje je izradilo plan:	Odgovorna osoba:  MAJA MADIRACA, dipl. oec. (ime, prezime i potpis)
Odgovorni voditelj: GORDANA RADMAN, dipl. ing. arh.	
Stručni tim u izradi plana:	
1. GORDANA RADMAN, dipl. ing. arh.	5. IVANA BUBIĆ, univ.spec.oec.
2. MAJA MADIRACA, dipl. oec.	6. MISLAV MADIRACA, man. EU fondova
3. LARISA BAČIĆ, dipl. ing. grad.	7. _____
4. MARINA PAVIČIĆ, mag. ing. aedif.	8. _____
Pečat predstavničkog tijela:	Predsjednik predstavničkog tijela:  (ime, prezime i potpis)
Istovjetnost ovog prostornog plana s izvornikom ovjerava:	Pečat nadležnog tijela:  (ime, prezime i potpis)